

KEY MAP

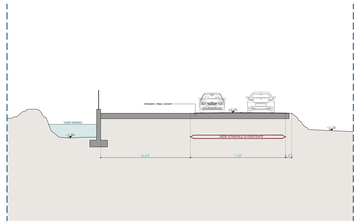

SEZIONE A-A

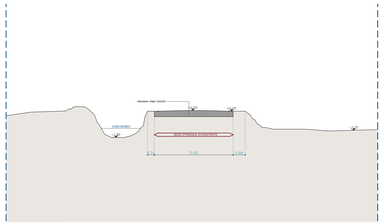

SEZIONE B-B

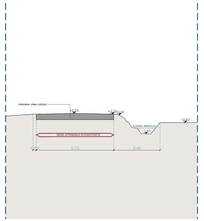

SEZIONE C-C

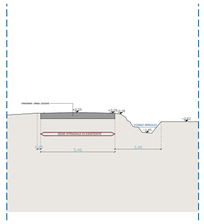

SEZIONE D-D

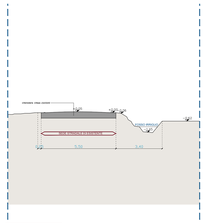

SEZIONE E-E

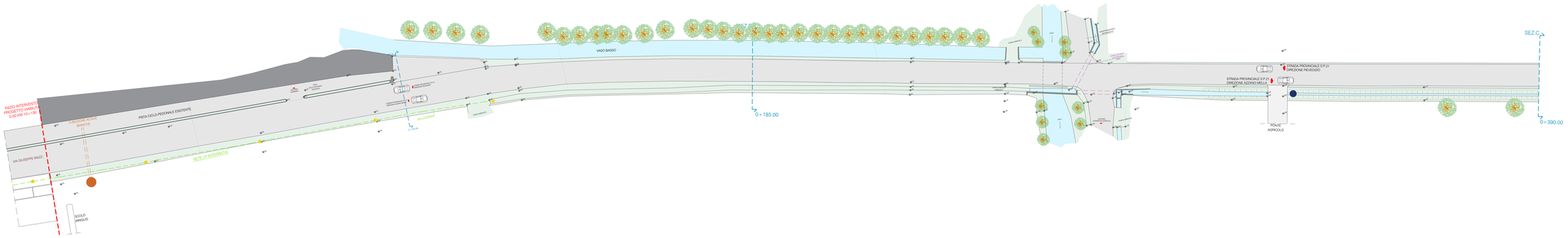

PLANIMETRIA DI RILIEVO_ BLOCCO 1

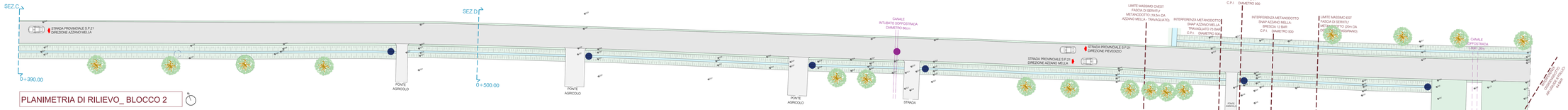

PLANIMETRIA DI RILIEVO_ BLOCCO 2

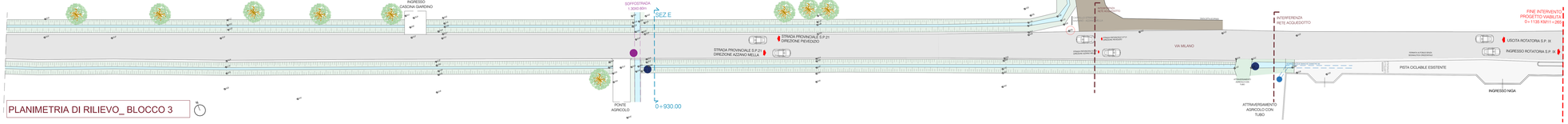

PLANIMETRIA DI RILIEVO_ BLOCCO 3

LEGENDA

- LAMPIONE ILLUMINAZIONE h:10m interasse: 30m
- MANUFATTI IRRIGUI
- CANALI IRRIGUI INTUBATI
- ACQUE BIANCHE
- RETE I.P INTERRATA
- TUBAZIONE ACQUA BIANCA
- CANALE INTERRATO SOTTOSTRADA

PROGETTO ESECUTIVO

PER ALLARGAMENTO PIATTAFORMA STRADALE E REALIZZAZIONE NUOVA PISTA CICLOPEDONALE PREVEDIZZO-AZZANO MELLA - CUP: C61B21000330002

Rizzoneri & Vezzoli
architetti associati

R&V

arch.giorgio vezzoli
arch.anna rizzoneri

via Cesare Battisti 41/A
25030 Erbusco
tel. 0225020200
info@rizzoneriverezzoli.it
info@pec.rizzoneriverezzoli.it

COMMITTENTE: COMUNE DI MAIRANO
Piazza Guglielmo Marconi, 6
Codice fiscale 00855410171
MAIRANO (BS)
25030 | Italy

Progettista:
arch. Giorgio Vezzoli

ELABORATI DI RILIEVO

S.P.21 Travagliato-Bagnolo Mella
prog.va km 10+130 alla 11+265

PLANIMETRIA SEZIONI

ORDINE DEGLI ARCHITETTI PIANIFICATORI PAESAGGISTI E CONSERVATORI DELLA PROVINCIA DI BRESCIA
Giorgio Vezzoli
Architetto
Sez. A 2500

ELABORATO N°
A_03

SCALA: 1:200 - 1:100

000
REVISIONE: 07.06.2021
REVISIONE: n.0
APPROVAZIONE: CTA
REVISIONE:
APPROVAZIONE:
REVISIONE:
APPROVAZIONE:
REVISIONE:
APPROVAZIONE:
REVISIONE:
APPROVAZIONE:
REVISIONE:
APPROVAZIONE:
REVISIONE:
APPROVAZIONE:

R12_001_DEFFDE_Cicletta Azzano.dwg

Il presente disegno è di proprietà di Rizzoneri&Vezzoli architetti associati ed è vietata la riproduzione, anche parziale, il trasferimento a terzi senza autorizzazione scritta.