COMUNE DI MAIRANO
Provincia di Brescia

PIANO DI GOVERNO DEL TERRITORIO
Approvato con delibera C.C. n° 62 del 15/01/2015, pubb. B.U.R.L. n° 24 del 15/06/2015

ai sensi della Legge Regionale 11 marzo 2005, n° 12 e ss. mm. e. ii.

PRIMA VARIANTE AL PIANO DI GOVERNO DEL TERRITORIO - 2017

DOCUMENTO DI PIANO

P.1b.4

Schema di REC: raffronto con l'ecosistema e le reti ecologiche di area vasta

scala 1: 25.000

Il Sindaco

Il Responsabile del Procedimento

Il Segretario

Adottato con delibera del C.C. n° ..... del.....
Approvato con delibera del C.C. n° ..... del.....
Pubblicato sul B.U.R.L. n° ..... del.....

PROGETTISTA INCARICATO
Arch. Antonio Rubagotti

PROGETTISTA
Arch. Junior Fabio Facchetti

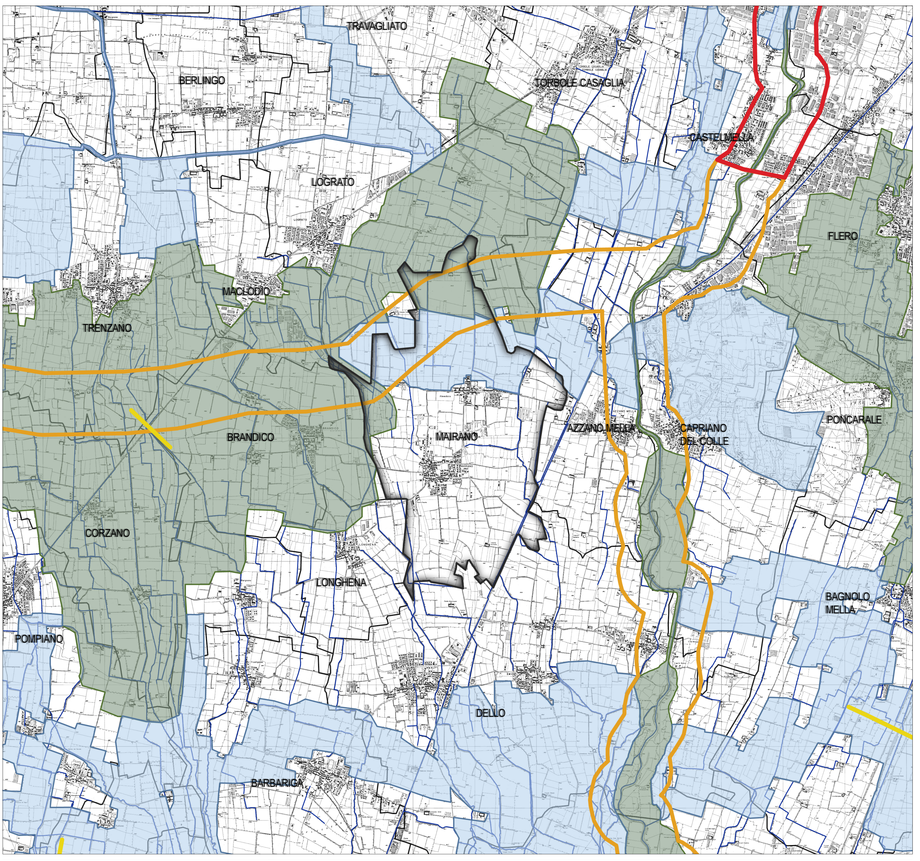
COLLABORATORE
Matteo Rizzi

CONSULENTE
Dott. Davide Gorevini

ESTENSORE e COORDINATORE P.G.T.
e Arch. Pierfranco Rossetti e

2017 (rs. rif. 318-U)

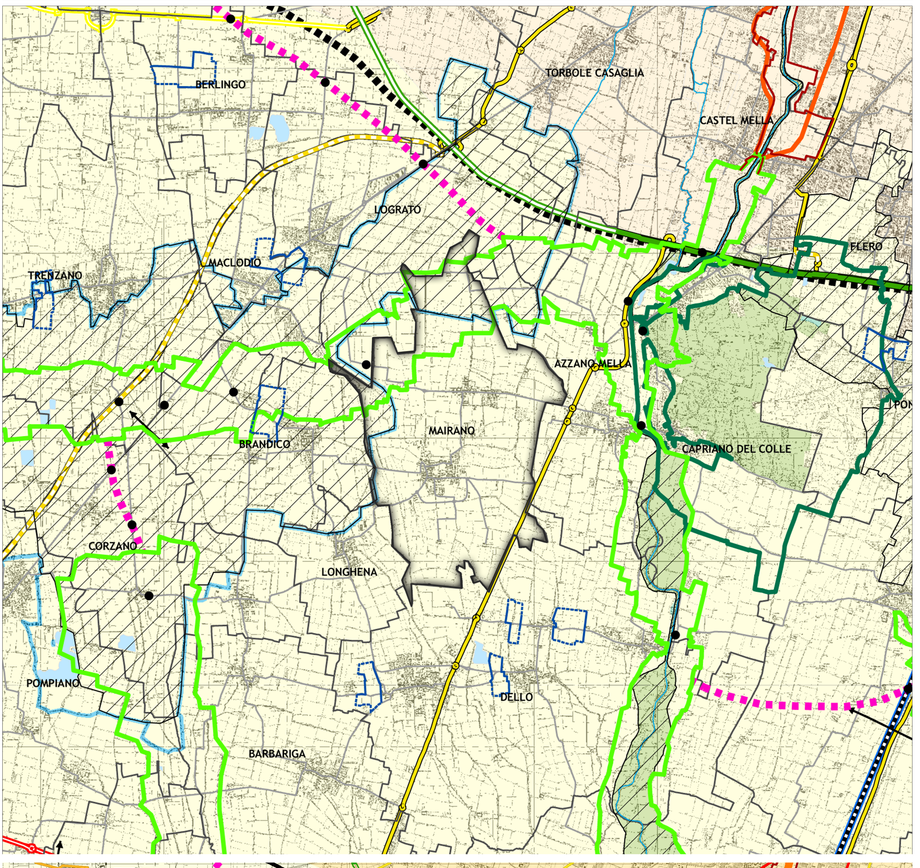
architettura e territorio
Servizi Integrati Architettura
via mail 37 - 25074 Iseo tel 030 0981078 - fax 030 0980078
info@architettura.it www.architettura.it



Rete Ecologica Regionale, DGR 30 dicembre 2009 - n. VIII/10962

- Varco da deframmentare
- Corridoi regionali primari ad alta antropizzazione
- Corridoi regionali primari a bassa o moderata antropizzazione
- Elementi di primo livello della Rete Ecologica Regionale
- Elementi di secondo livello della Rete Ecologica Regionale
- Idrografia

[Fonte dati: sitp geoportale Regione Lombardia]



Provincia di Brescia - studio sulla Rete Ecologica provinciale proposto in approfondimento del PTCP

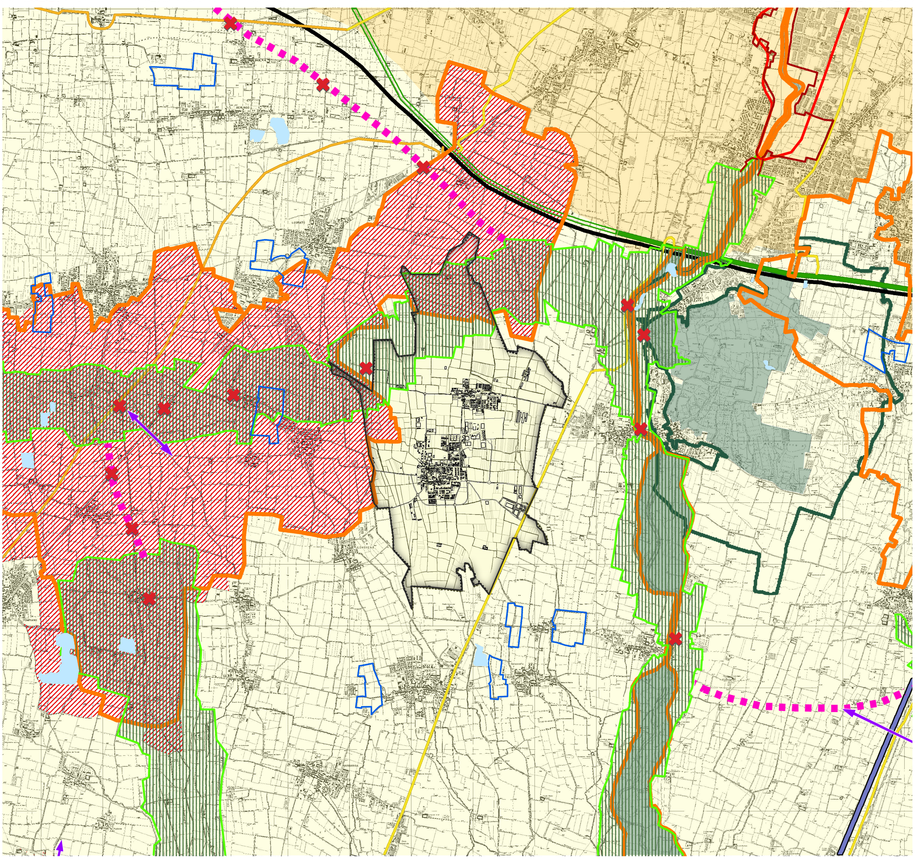
- Corridoi ecologici primari a bassa/media antropizzazione in ambito planiziale
- Corridoi ecologici primari a bassa/media antropizzazione in ambito montano
- Corridoi ecologici secondari

Varchi RER

- da deframmentare

Varchi REP

- Delimitazione varco
- Direttrice di permeabilità del varco
- Fronti problematici all'interno dei corridoi ecologici
- Principali punti di conflitto della rete con le infrastrutture prioritarie
- Principali ecosistemi lacustri
- Aree ad elevato valore naturalistico
- Ambiti urbani e periurbani preferenziali per la ricostruzione ecologica diffusa
- Ambiti dei fontanili
- Aree per la ricostruzione polivalente dell'ecosistema
- Elementi di primo livello della RER
- Parchi regionali nazionali
- Reticolo idrico principale
- Viabilità locale
- Viabilità primaria
- Viabilità da potenziare primaria
- Viabilità da potenziare a principale
- Viabilità secondaria
- Viabilità da potenziare a secondaria
- Viabilità secondaria (di progetto)
- Ferrovia storica
- AC/AV
- Confini comunali



Rete Ecologica Comunale: approfondimento dei contenuti degli strumenti sovraordinati

- Corridoi ecologici primari a bassa/media antropizzazione in ambito planiziale
- Corridoi ecologici primari a bassa/media antropizzazione in ambito montano
- Corridoi ecologici secondari

Varchi REP

- Varchi da deframmentare
- Delimitazione varco
- Fronti problematici all'interno dei corridoi ecologici
- Principali punti di conflitto della rete con le infrastrutture prioritarie
- Principali ecosistemi lacustri
- Aree ad elevato valore naturalistico
- Ambiti urbani e periurbani preferenziali per la ricostruzione ecologica diffusa
- Ambiti dei fontanili
- Aree per la ricostruzione polivalente dell'agroecosistema
- Elementi di primo livello della RER
- Parchi regionali nazionali
- Viabilità primaria e principale
- Viabilità secondaria
- strada secondaria di progetto
- Ferrovia storica
- AV/AC
- Confine amministrativo