



PIANO DI GOVERNO DEL TERRITORIO

Approvato con delibera C.C. n° 02 del 15/01/2011, pubb. B.U.R.L. n° 24 del 15/06/2011)

ai sensi della Legge Regionale 11 marzo 2005, n° 12 e ss. mm. e ii.

PRIMA VARIANTE AL PIANO DI GOVERNO DEL TERRITORIO - 2017

PIANO DELLE REGOLE

R.2c

Insedimenti agricoli di valore storico-testimoniale:
modalità di intervento

scala 1: 1.000

Il Sindaco

Il Responsabile del Procedimento

Il Segretario

Adottato con delibera del C.C. n° del.....

Approvato con delibera del C.C. n° del.....

Pubblicato sul B.U.R.L. n° del.....

PROGETTISTA INCARICATO

Arch. Antonio Rubagotti

PROGETTISTA

Arch. Junior Fabio Facchetti

COLLABORATORE

Matteo Rizzi

CONSULENTE

Dott. Davide Gerevini

ESTENSORE e

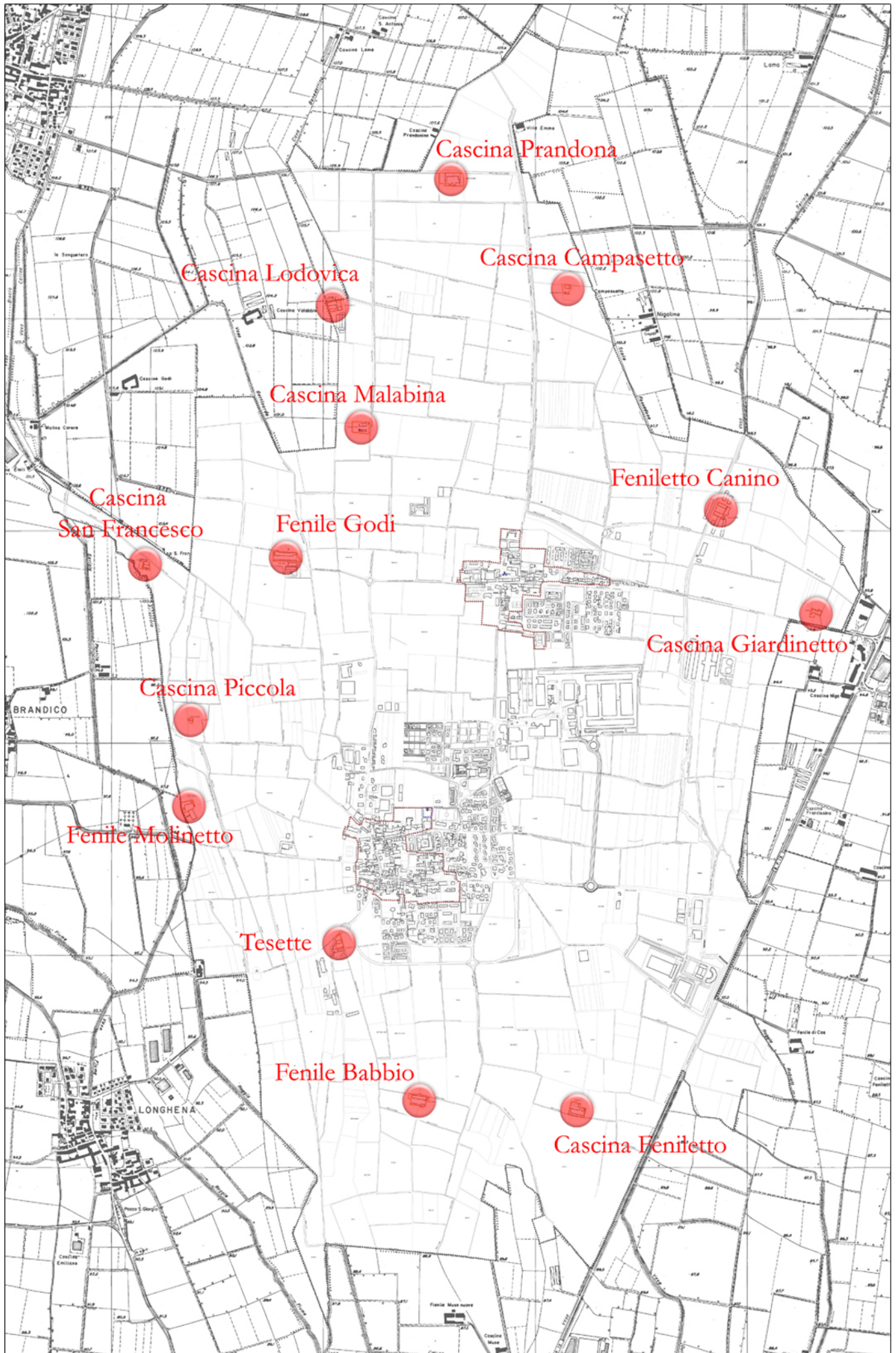
COORDINATORE P.G.T.

†Arch. Pierfranco Rossetti †

2017 (ns. rif. 318-U)

architettura
e territorio
antonio rubagotti architetto

Inquadramento territoriale



LEGENDA



Insedimenti agricoli di valore storico testimoniale



Categoria A1



Categoria A2



Categoria A3



Categoria A3*

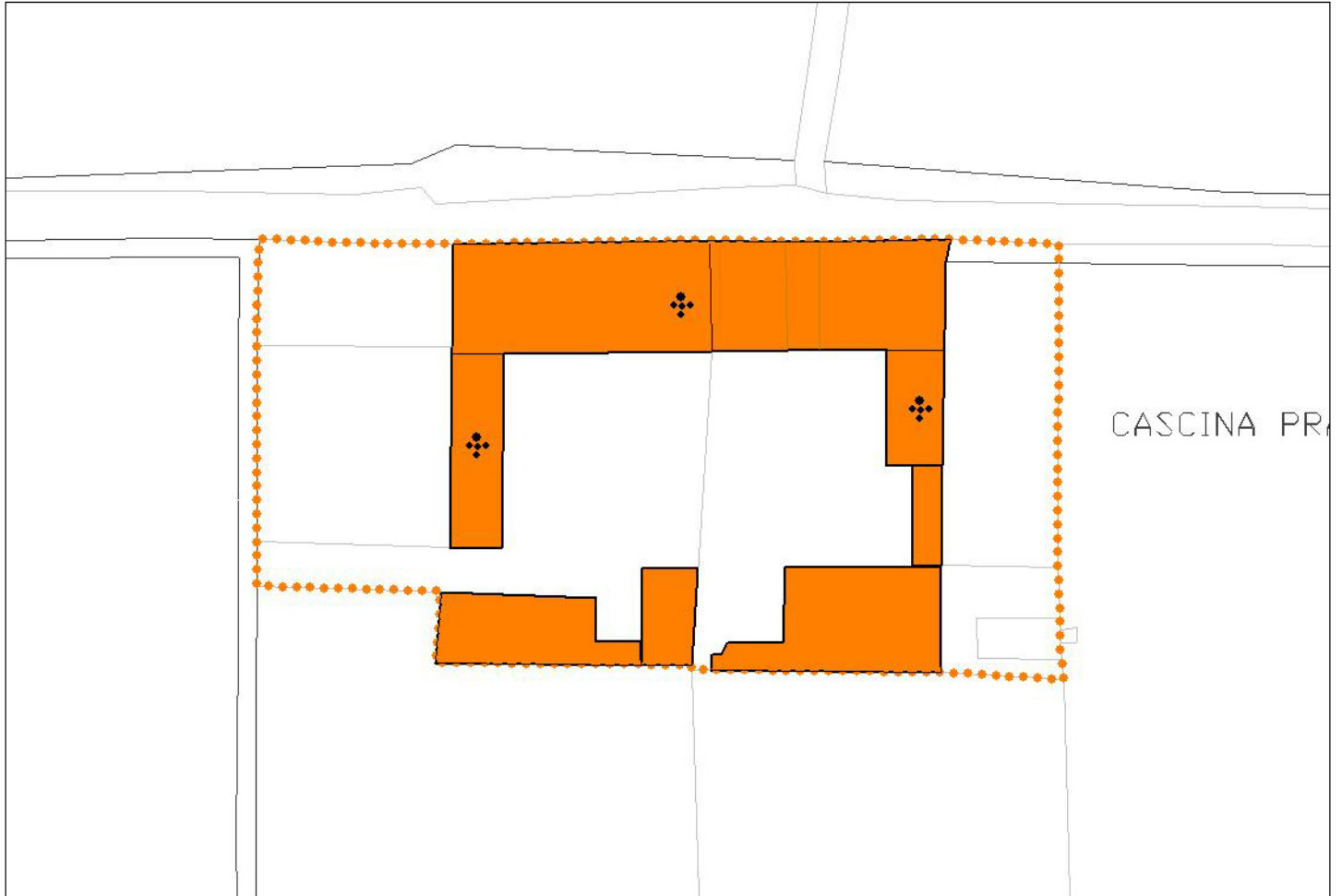


Categoria A4

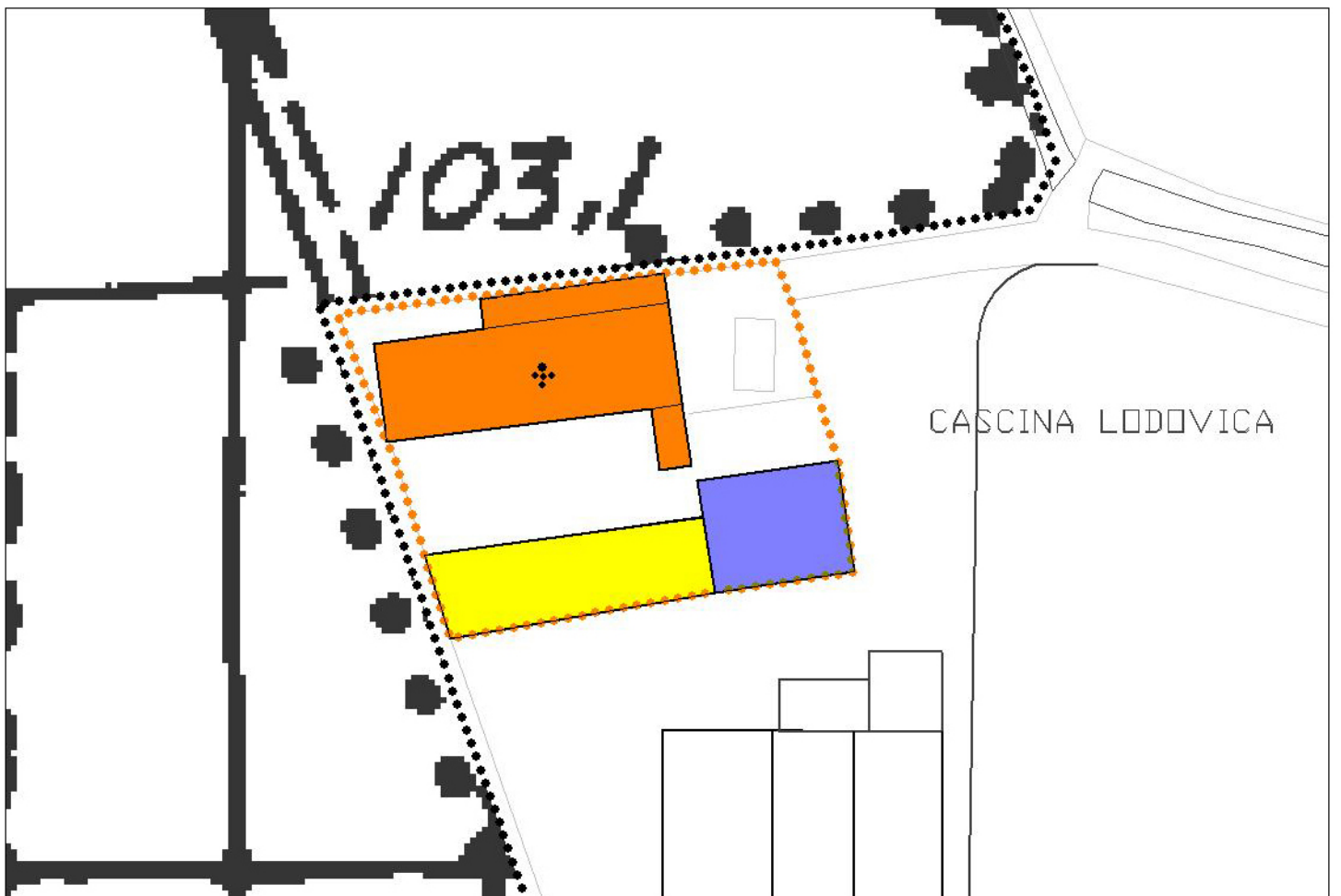


Categoria A5

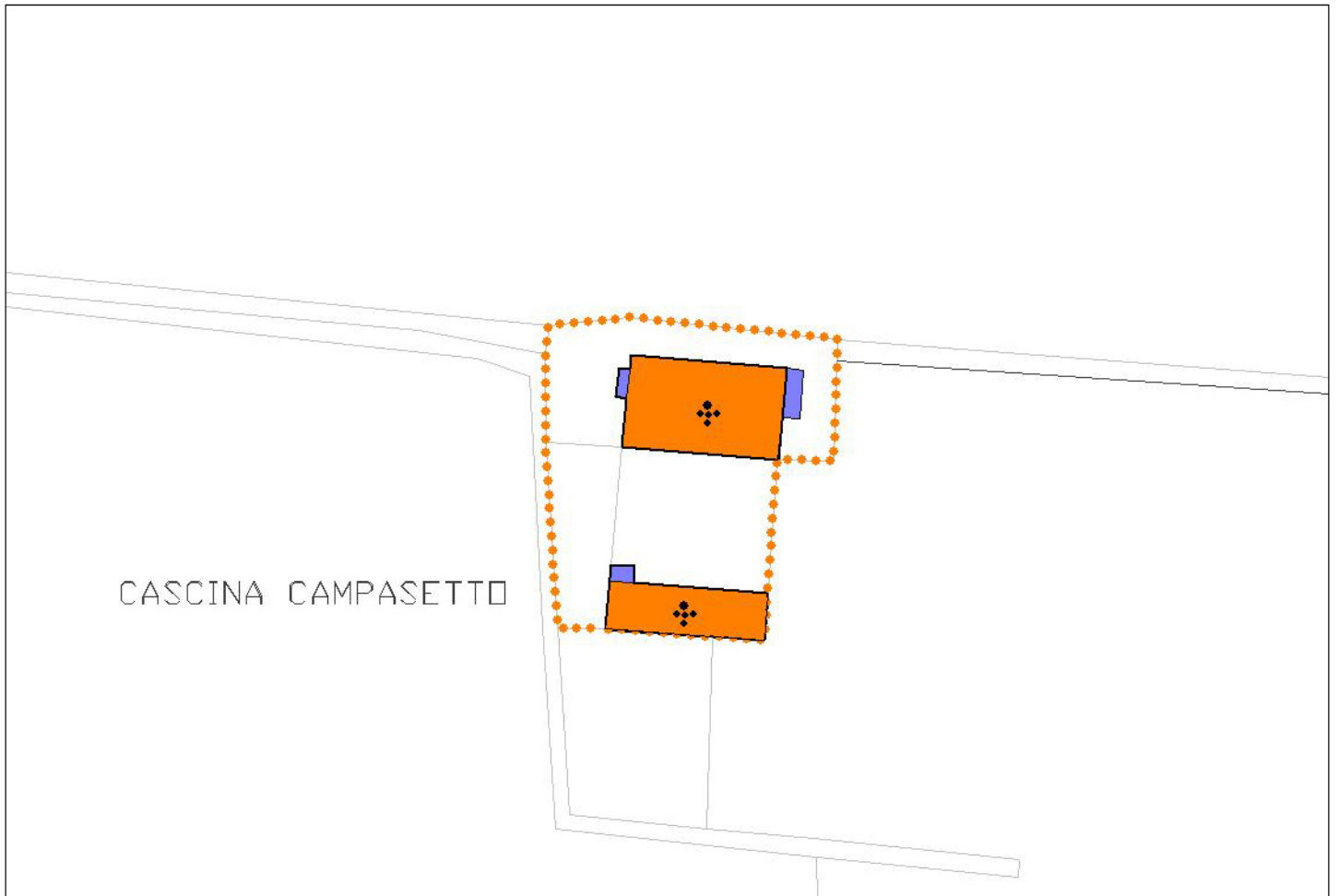
Cascina Prandona



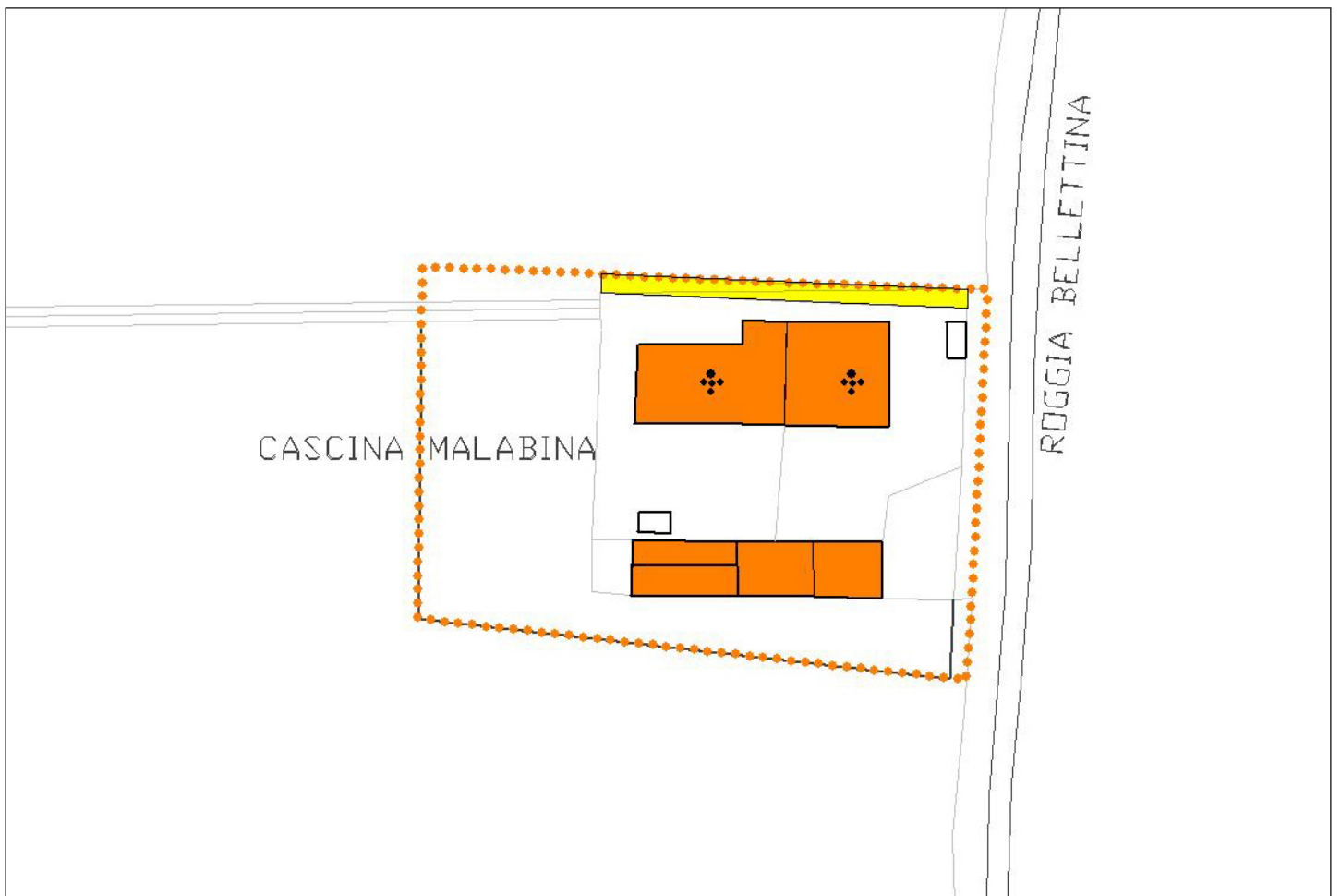
Cascina Lodovica



Cascina Campasetto



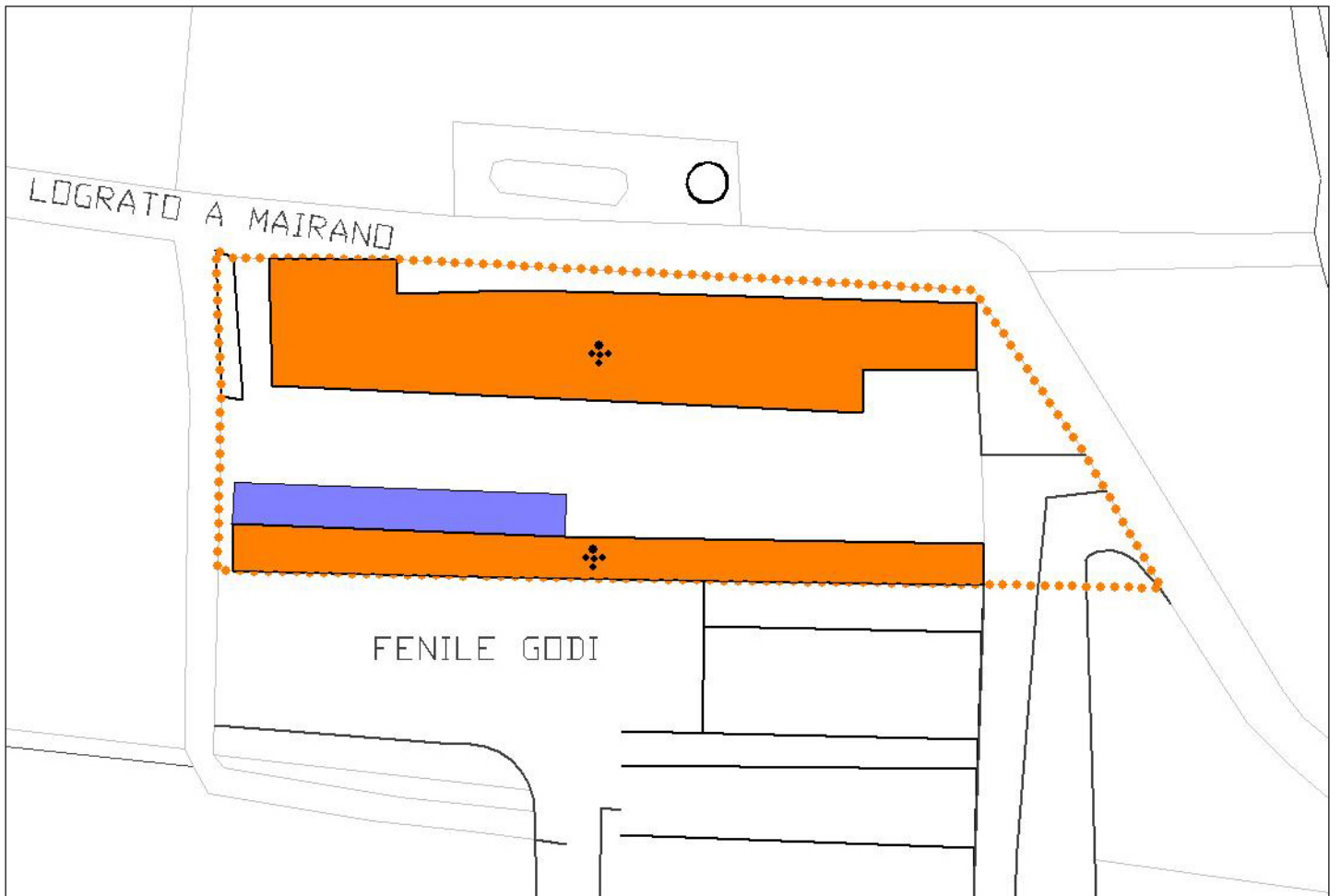
Cascina Malabina



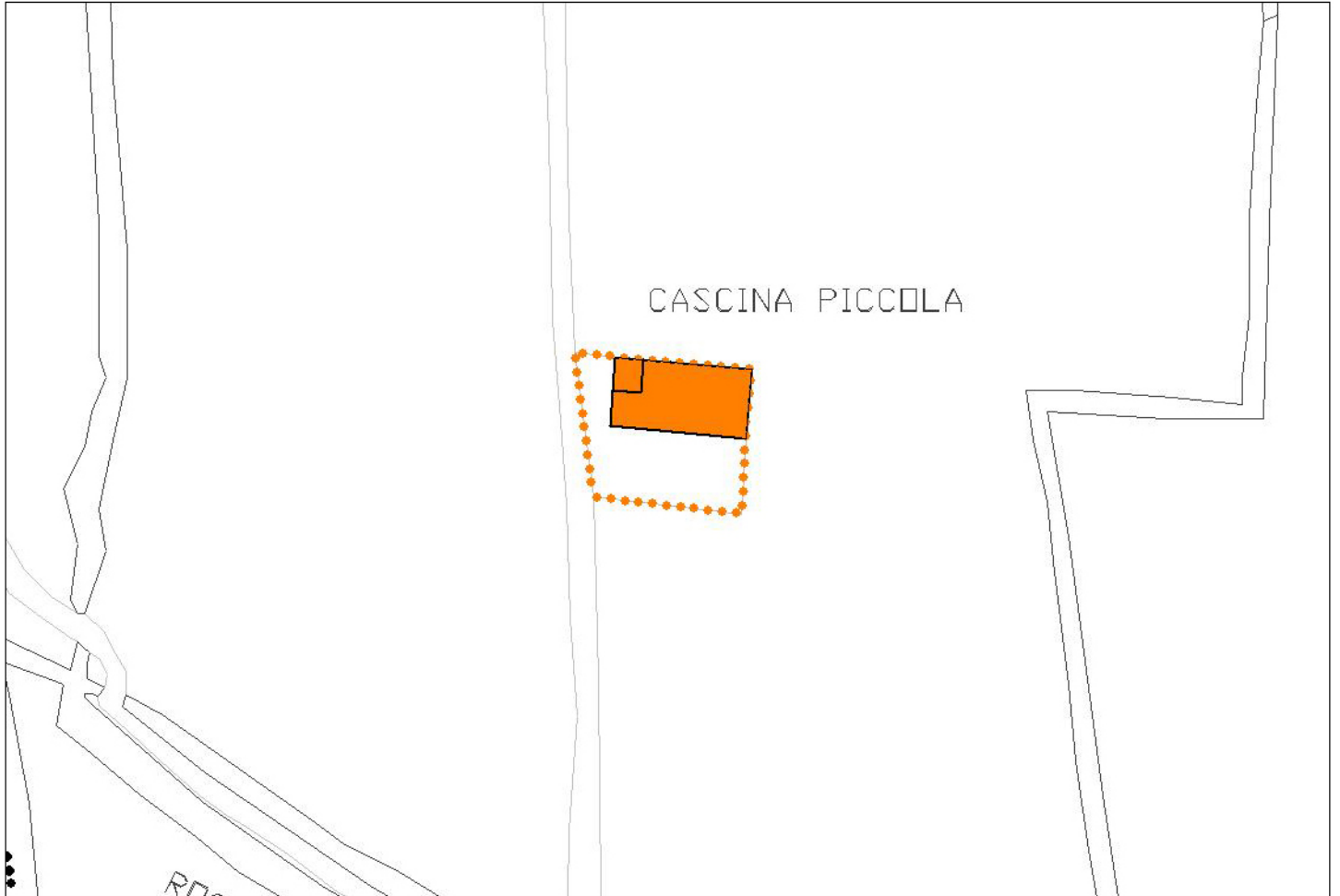
Cascina San Francesco



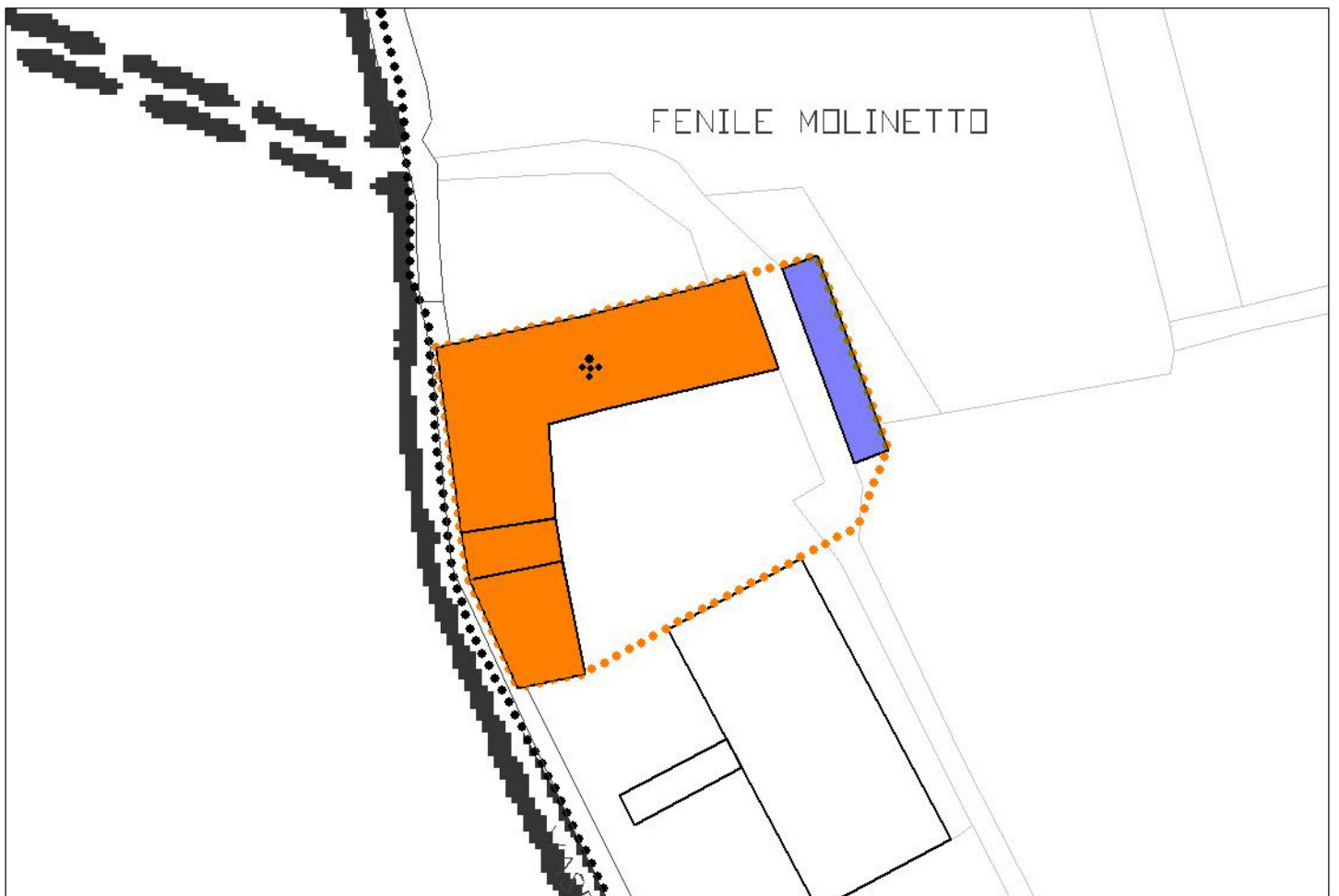
Fenile Godi



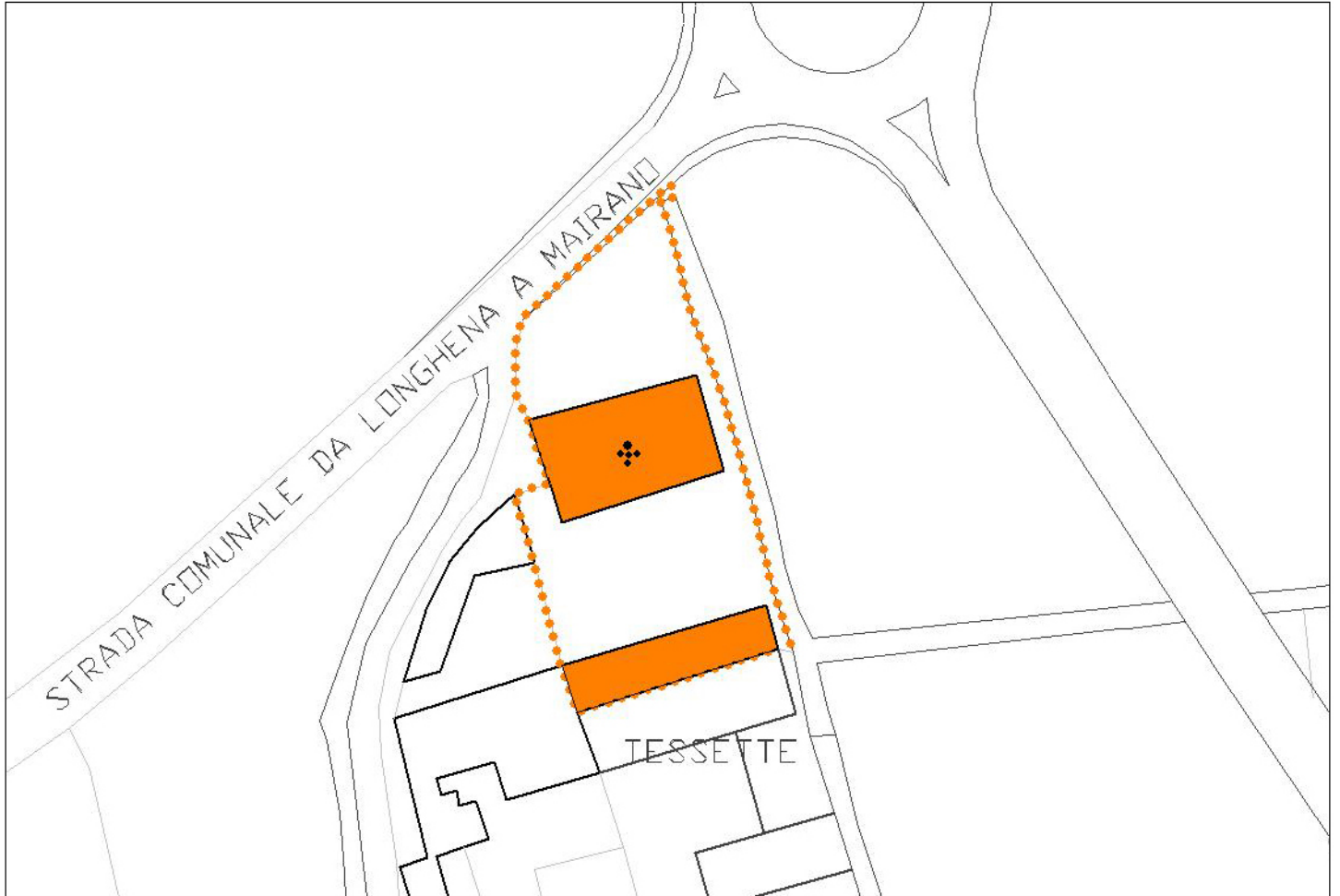
Cascina Piccola



Fenile Molinetto



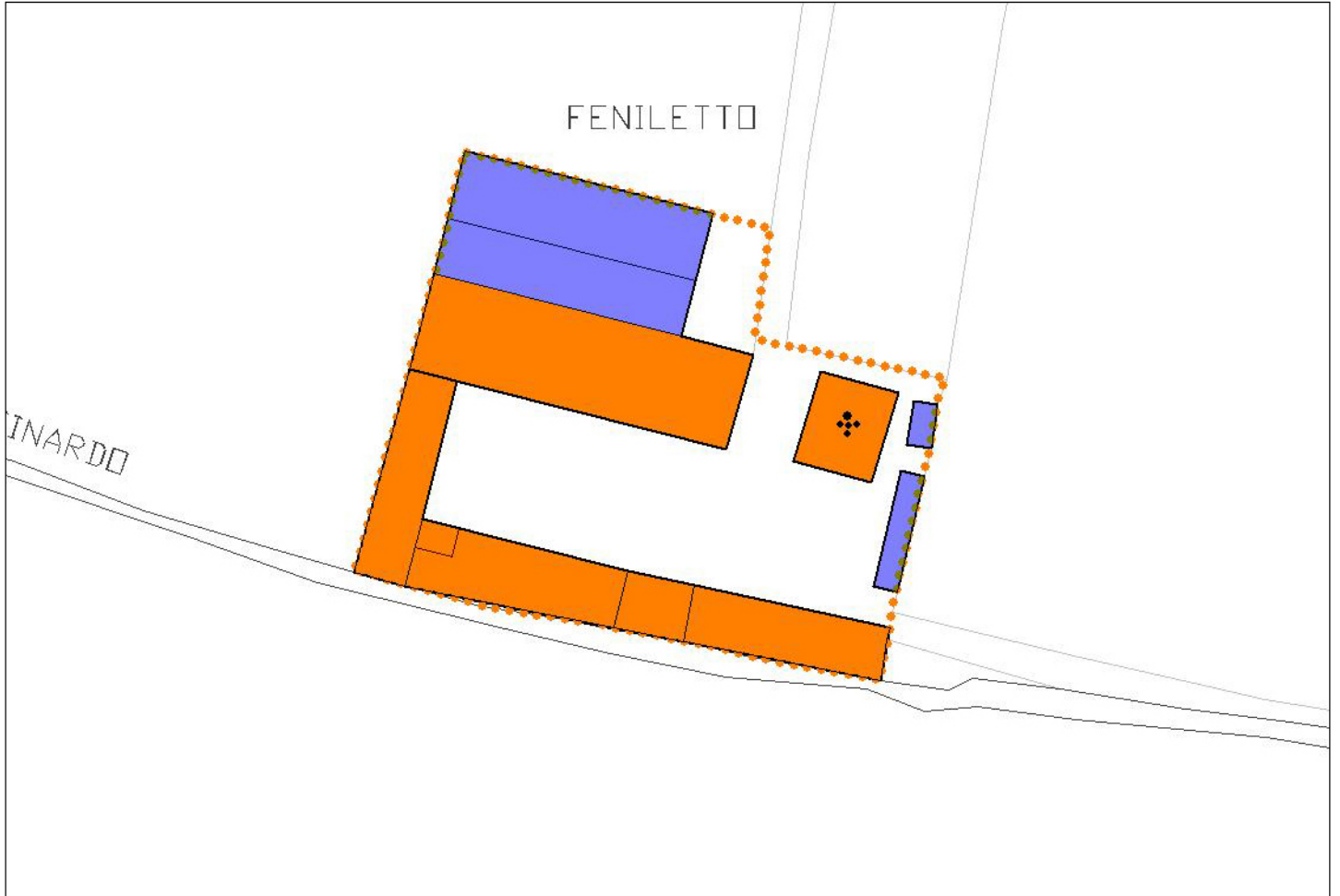
Tesette



Fenile Babbio



Cascina Feniletto



Cascina Giardinetto



Feniletto Canino

