

**COMUNE DI MAIRANO**  
Provincia di Brescia



**PIANO DI GOVERNO DEL TERRITORIO**  
Approvato con delibera C.C. n° 42 del 15/01/2011, pubbl. B.U.R.L. n° 21 del 15/06/2011

ai sensi della Legge Regionale 11 marzo 2005, n° 12 e ss. mm. e. ii.

**PRIMA VARIANTE AL PIANO DI GOVERNO DEL TERRITORIO - 2017**

**PIANO DELLE REGOLE**

**R.1.2d**  
Ricognizione e classificazione degli ambiti del territorio comunale

scala 1:2.000

Il Sindaco \_\_\_\_\_  
Il Responsabile del Procedimento \_\_\_\_\_  
Il Segretario \_\_\_\_\_

PROGETTISTA INCARICATO  
Arch. Antonio Rubagotti

PROGETTISTA  
Arch. Junior Fabio Facchetti

COLLABORATORE  
Matteo Rizzi

CONSULENTE  
Dott. Davide Gerevini





















ESTENSORE e COORDINATORE P.G.T.  
Arch. Pierfranco Rossetti

Adottato con delibera del C.C. n° \_\_\_\_\_ del \_\_\_\_\_  
Approvato con delibera del C.C. n° \_\_\_\_\_ del \_\_\_\_\_  
Pubblicato sul B.U.R.L. n° \_\_\_\_\_ del \_\_\_\_\_

2017 (n.s. rif. 318-U)

architetto e territorio  
antonio rubagotti architetto

via via 27 22044 mairano tel. 030/232079 fax 030/232079  
via via 27 22044 mairano tel. 030/232079 fax 030/232079  
via via 27 22044 mairano tel. 030/232079 fax 030/232079

- Legenda**
-  Confine amministrativo comunale
  -  Nuclei di antica formazione
  -  Ambiti residenziali consolidati e di completamento
  -  Verde privato
  -  Ambito produttivo consolidato e di completamento
  -  Ambito terziario-commerciale consolidato e di completamento
  -  Servizi pubblici e di interesse pubblico o generale esistenti
  -  Servizi pubblici e di interesse pubblico o generale di progetto
  -  Ambito rurale di tutela dell'abitato
  -  Ambito agricolo produttivo
  -  Ambito agricolo di salvaguardia ambientale
  -  Insediamenti agricoli di valore storico testimoniale
  -  Ambiti di trasformazione
  -  Viabilità di progetto
  -  Comparti soggetti a normativa particolareggiata
  -  Comparti soggetti a Piani Attuativi convenzionati o approvati
  -  Fascia di rispetto stradale
  -  Fascia di rispetto cimiteriale
  -  Fascia di rispetto dei depuratori
  -  Fascia di rispetto dei metanodotti
  -  Fascia di rispetto da elettrodoti
  -  Fascia di rispetto dei pozzi

