


MUNICIPIO DI MAIRANO
 Provincia di Brescia



PIANO DI GOVERNO DEL TERRITORIO
 Approvato con C.C. n° 14/10/2017 (pub. G.U.R.L. n° 24/04/2017)

ai sensi della Legge Regionale 11 marzo 2005, n° 12 e ss. nn. e. ll.

PRIMA VARIANTE AL PIANO DI GOVERNO DEL TERRITORIO - 2017

PIANO DELLE REGOLE

R.1.1
 Ricognizione e classificazione degli ambiti del territorio comunale

scala 1:5.000

Il Sindaco
 Il Responsabile del Procedimento
 Il Segretario

PROGETTISTA INCARICATO
 Arch. Antonio Roldaghi


PROGETTISTA
 Arch. Janice Fabio Facchini

COLLABORATORE
 Marco Rizza

CONSULENTE
 Dott. Davide Gerolini




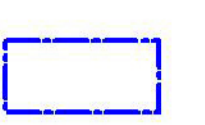

ESTENSORI e COORDINATORE P.G.T.
 Arch. Pierfranco Rossetti e

2017 (n. r. l. 318-U)



architettura e territorio
 studio urbano integrato

- Legenda**
-  Confine amministrativo comunale
 -  Nuclei di antica formazione
 -  Ambiti residenziali consolidati e di completamento
 -  Verde privato
 -  Ambito produttivo consolidato e di completamento
 -  Ambito terziario-commerciale consolidato e di completamento
 -  Servizi pubblici e di interesse pubblico o generale esistenti
 -  Servizi pubblici e di interesse pubblico o generale di progetto
 -  Ambito rurale di tutela dell'abitato
 -  Ambito agricolo produttivo
 -  Ambito agricolo di salvaguardia ambientale
 -  Insediamenti agricoli di valore storico testimoniale
 -  Ambiti di trasformazione
 -  Viabilità di progetto
 -  Comuni soggetti a normativa particolareggiata
 -  Comuni soggetti a Piani Attuativi convenzionati o approvati

-  Fascia di rispetto stradale
-  Fascia di rispetto cimiteriale
-  Fascia di rispetto dei depuratori
-  Fascia di rispetto dei metanodotti
-  Fascia di rispetto da elettrodotti
-  Fascia di rispetto dei pozzi

