





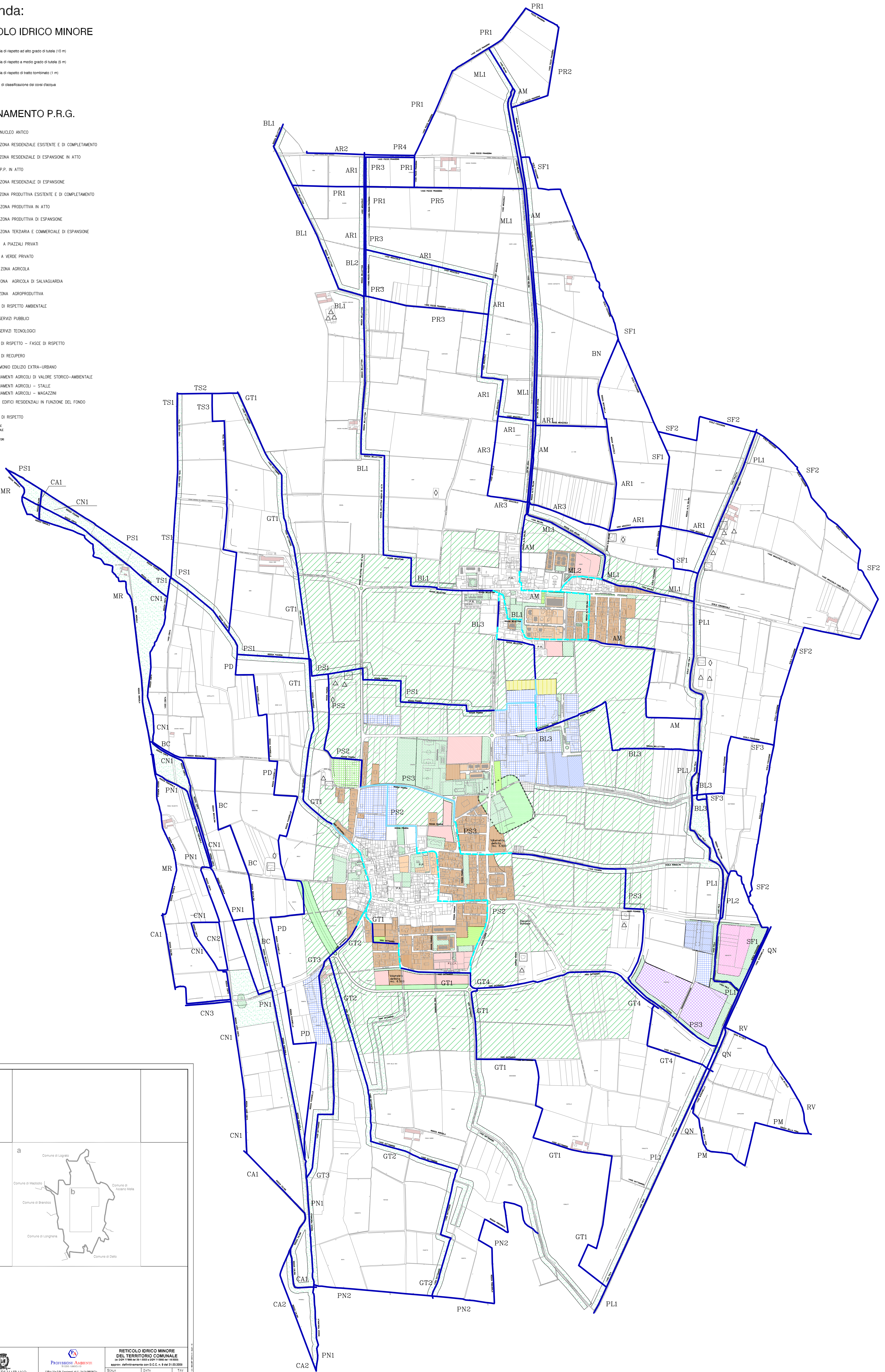
Legenda:

RETICOLO IDRICO MINORE

-  Fascia di rispetto ad alto grado di tutela (10 m)
-  Fascia di rispetto a medio grado di tutela (5 m)
-  Fascia di rispetto di tratto tombinato (1 m)
-  GT2 Sigla di classificazione dei corsi d'acqua

AZZONAMENTO P.R.G.

-  A NUCLEO ANTICO
 -  B ZONA RESIDENZIALE ESISTENTE E DI COMPLETAMENTO
 -  C1 ZONA RESIDENZIALE DI ESPANSIONE IN ATTO
 -  C2 P.P. IN ATTO
 -  C3 ZONA RESIDENZIALE DI ESPANSIONE
 -  D1 ZONA PRODUTTIVA ESISTENTE E DI COMPLETAMENTO
 -  D2 ZONA PRODUTTIVA IN ATTO
 -  D3 ZONA PRODUTTIVA DI ESPANSIONE
 -  D4 ZONA TERZIARIA E COMMERCIALE DI ESPANSIONE
 -  ZONA A PIAZZALI PRIVATI
 -  ZONA A VERDE PRIVATO
 -  E ZONA AGRICOLA
 -  E1 ZONA AGRICOLA DI SALVAGUARDIA
 -  E2 ZONA AGROPRODUTTIVA
 -  ZONA DI RISPETTO AMBIENTALE
 -  SP SERVIZI PUBBLICI
 -  ST SERVIZI TECNOLOGICI
 -  ZONA DI RISPETTO - FASCE DI RISPETTO
 -  PIANI DI RECUPERO
 -  PATRIMONIO EDILIZIO EXTRA-URBANO
 -  INSEDIAMENTI AGRICOLI DI VALORE STORICO-AMBIENTALE
 -  INSEDIAMENTI AGRICOLI - STALLE
 -  INSEDIAMENTI AGRICOLI - MAGAZZINI
 -  NUOVI EDIFICI RESIDENZIALI IN FUNZIONE DEL FONDO
- LIMITI DI RISPETTO**
-  STRADALE
 -  OSTIALE
 -  FOSSE
 -  SEPARATORE



COMUNE DI MAIRANO
Piemonte di Biella

PROFESSIONE AGGIUNTA
INGEGNERIA

Ufficio: Via S. Costanzo, n. 1 - 13100 Mairano (BI)
Tel. 011/329710 - Fax. 011/329711
E-mail: ingegneri@comune.mairano.bi.it

RETICOLO IDRICO MINORE DEL TERRITORIO COMUNALE
in conformità con il D.P.R. n. 462/00 art. 46
approvato definitivamente con D.C.C. n. 9 del 21.03.2009

Scala: 1:5.000 Data: Marzo 2009 Tav. 3a

Disegnato: C.A. R.E.