





**Legenda:**

**CORPI IDRICI**



-  Corsi d'acqua demaniali
-  Corsi d'acqua privati

**VINCOLI**



**CLASSE 4 - FATTIBILITA' CON GRAVI LIMITAZIONI**

-  4a - Fascia di rispetto dei fontanili e dei principali corsi d'acqua.
-  4b - Zona di tutela assoluta del pozzo comunale. (raggio = 10 m)



**CLASSE 3 - FATTIBILITA' CON CONSISTENTI LIMITAZIONI**

-  3a - Zona di rispetto del pozzo comunale. (raggio = 200 m)
-  3b - Area periodicamente allagate.

**CLASSE 2 - FATTIBILITA' CON MODESTE LIMITAZIONI**

-  2a - Area caratterizzata da vulnerabilità molto alta delle acque di prima falda.
-  2b - Dossò di Pievedizio.

**CLASSE 1 - FATTIBILITA' SENZA PARTICOLARI LIMITAZIONI**

-  1 - Area per la quale non sono emerse particolari controindicazioni di carattere geologico alla fattibilità degli interventi.
-  Aree periodicamente allagate

Da studio geologico  
proped. PRG  
(ex L.R. 41/97)

