



# COMUNE DI MAIRANO

## PIANO DI GOVERNO DEL TERRITORIO

### DOCUMENTO DI PIANO SISTEMA DELLA MOBILITA'

(Artt. 97 e 106 N.T.A. P.T.C. Provincia di Brescia)

#### TAVOLA 1

##### INQUADRAMENTO TERRITORIALE

SCALA

DATA MAGGIO 2010

IL SINDACO

IL SEGRETARIO

#### GRUPPO DI LAVORO

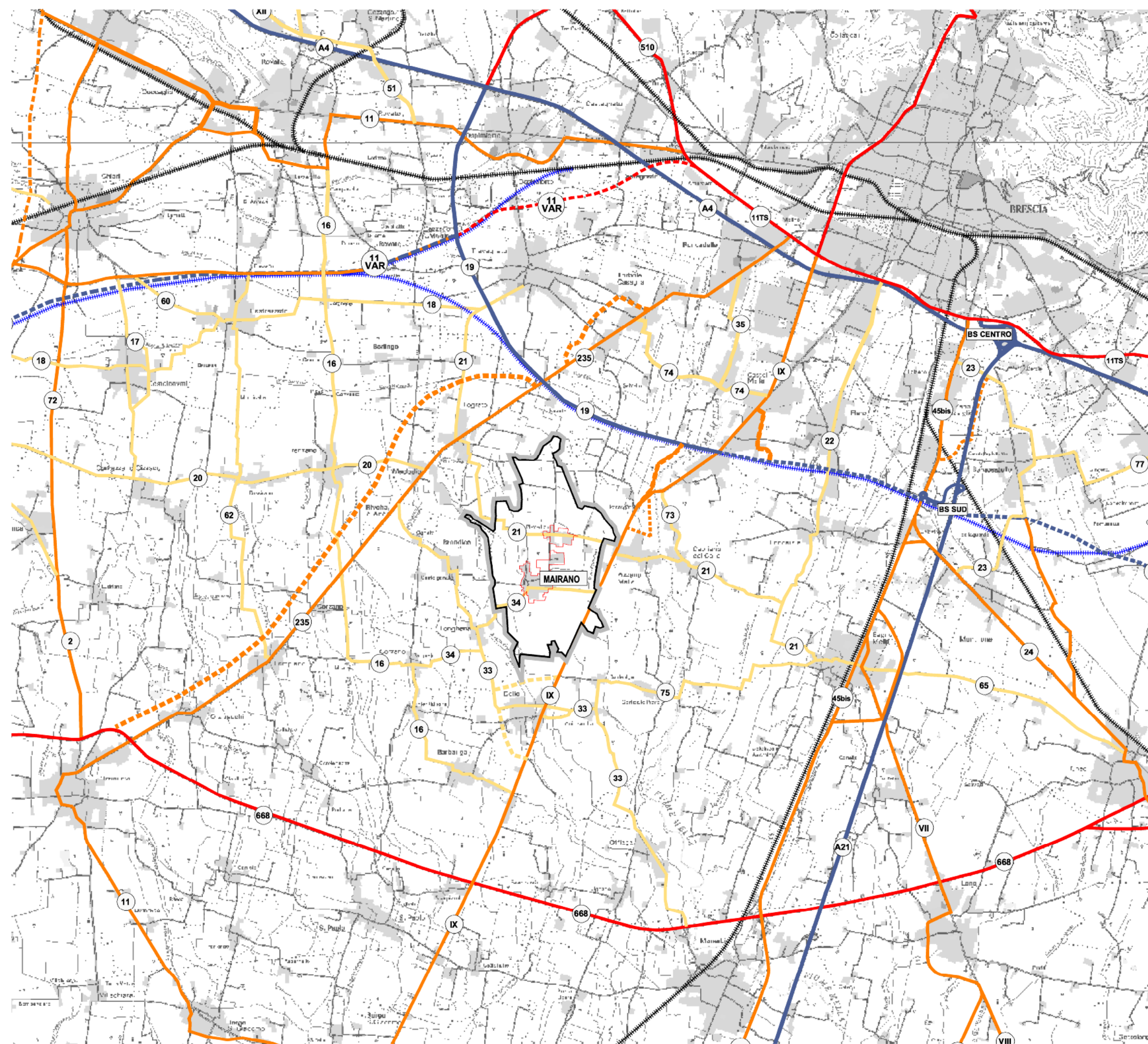
- Dott. Arch. Pierfranco Rossetti (aspetti territoriali e urbanistici) - coordinatore
- Angelo Straolzi & Partners S.r.l. (aspetti socio-economici)
- Dott. Ing. Vincenzo Bonometti (aspetti della mobilità)
- Dott. Geol. Laura Ziliani (aspetti geologici idrogeologici e sismici)
- Professione Ambiente Studio Associato: (aspetti agronomici e ambientali)

#### LEGENDA

PERIMETRO CENTRO ABITATO

CONFINI COMUNALE

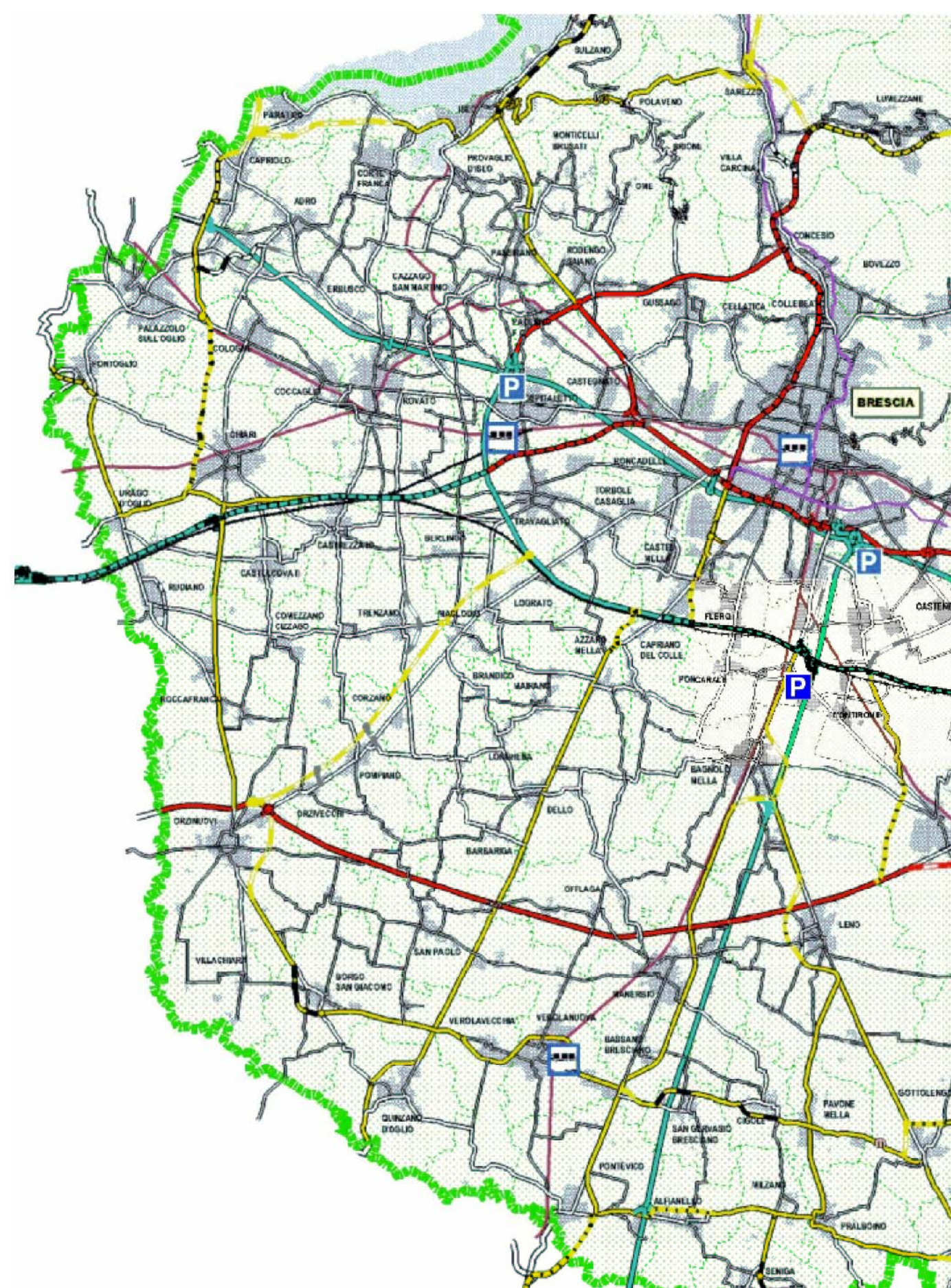
- RETE PRIMARIA
- RETE PRIMARIA - FUTURA REALIZZAZIONE
- RETE PRINCIPALE
- RETE PRINCIPALE - FUTURA REALIZZAZIONE
- RETE SECONDARIA
- RETE SECONDARIA - FUTURA REALIZZAZIONE
- RETE LOCALE
- RETE FERROVIARIA
- RETE FERROVIARIA TAVITAC - FUTURA REALIZZAZIONE



RETE VIABILITA' SOVRACOMUNALE 1:100 000

#### LEGENDA

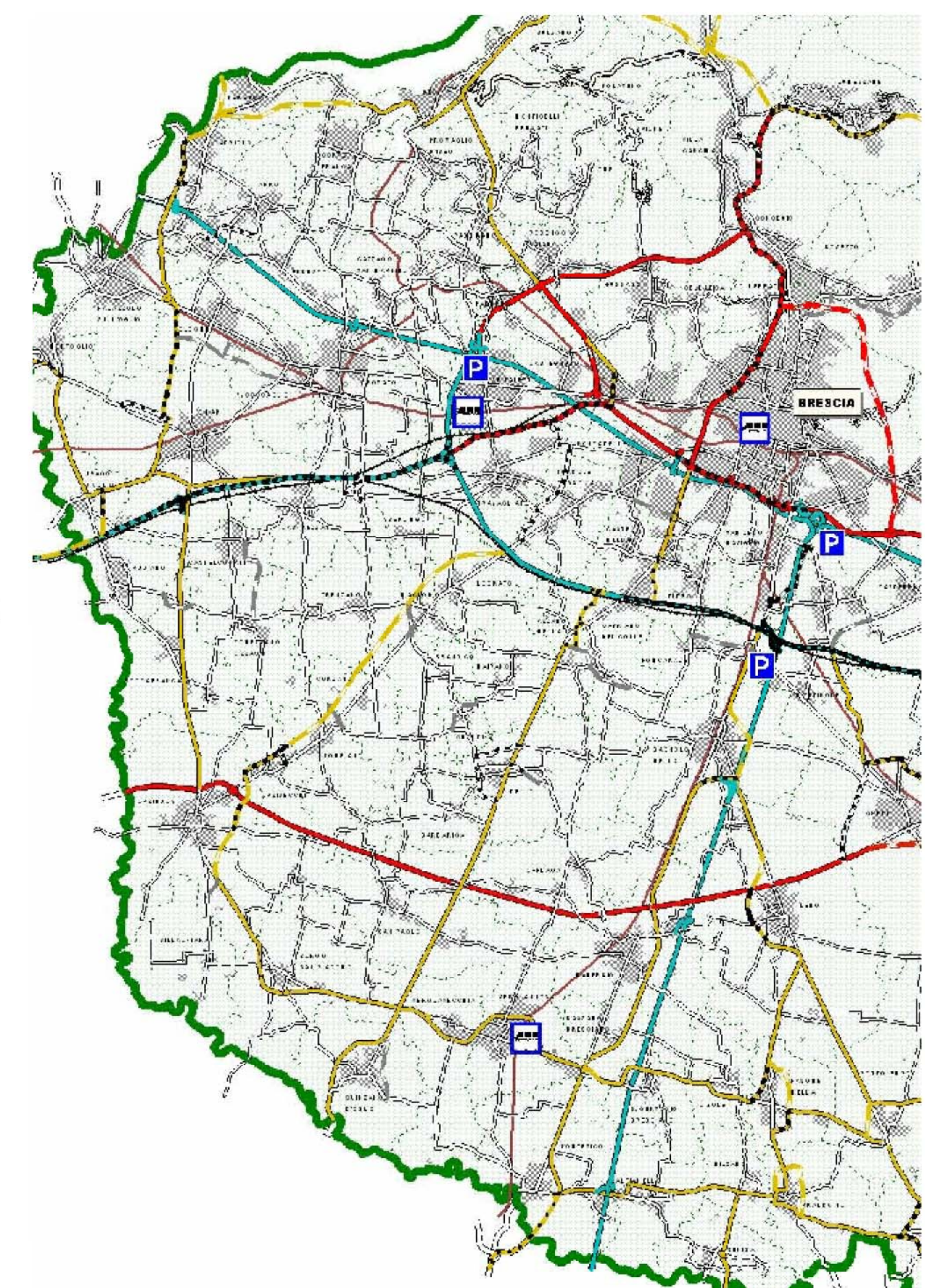
- RETE PRIMARIA
- RETE PRIMARIA - PROGETTO FINANZIATO
- RETE PRIMARIA - PROGETTO NON FINANZIATO
- RETE PRINCIPALE
- RETE PRINCIPALE - TRATTO IN COSTRUZIONE
- RETE PRINCIPALE - PROGETTO FINANZIATO
- RETE PRINCIPALE - TRATTI IN VARIANTE NON FINANZIATI
- RETE SECONDARIA
- RETE SECONDARIA - TRATTO IN COSTRUZIONE
- RETE SECONDARIA - PROGETTO FINANZIATO
- RETE SECONDARIA - TRATTI IN VARIANTE NON FINANZIATI
- RETE LOCALE
- RETE LOCALE - TRATTO IN COSTRUZIONE
- RETE LOCALE - PROGETTO FINANZIATO
- RETE LOCALE - TRATTI IN VARIANTE NON FINANZIATI
- PRINCIPALI STRADE COMUNALI
- LINEA FERROVIARIA "ALTA CAPACITA'" - (PROGETTO)
- LINEE FERROVIARIE
- LINEA METROPOLITANA (PROGETTO)
- CONFINI PROVINCIALI
- CONFINI COMUNALI
- AREE URBANIZZATE
- AEROPORTO
- IPOTESI AREE DI PARCHEGGIO ATTREZZATE
- CENTRO LOGISTICO



ESTRATTO PIANO DELLA VIABILITA' PTCP BRESCIA 1:200 000

#### LEGENDA

- RETE PRIMARIA
- RETE PRIMARIA - PROGETTO FINANZIATO
- RETE PRIMARIA - PROGETTO NON FINANZIATO
- RETE PRINCIPALE
- RETE PRINCIPALE - TRATTO IN COSTRUZIONE
- RETE PRINCIPALE - PROGETTO FINANZIATO
- RETE PRINCIPALE - TRATTI IN VARIANTE NON FINANZIATI
- RETE SECONDARIA
- RETE SECONDARIA - TRATTO IN COSTRUZIONE
- RETE SECONDARIA - PROGETTO FINANZIATO
- RETE SECONDARIA - TRATTI IN VARIANTE NON FINANZIATI
- RETE LOCALE
- RETE LOCALE - TRATTO IN COSTRUZIONE
- RETE LOCALE - PROGETTO FINANZIATO
- RETE LOCALE - TRATTI IN VARIANTE NON FINANZIATI
- RETE LOCALE COMUNALE
- RETE LOCALE COMUNALE - TRATTI NON FINANZIATI
- LINEA FERROVIARIA "ALTA CAPACITA'" - (PROGETTO)
- LINEE FERROVIARIE
- CONFINI PROVINCIALI
- CONFINI COMUNALI
- AREE URBANIZZATE
- AEROPORTO
- IPOTESI AREE DI PARCHEGGIO ATTREZZATE
- CENTRO LOGISTICO



ESTRATTO LINEE PROGRAMMATICHE DI INDIRIZZO PTVE PROVINCIA DI BRESCIA 1:200.000