

REGIONE LOMBARDIA



PROVINCIA DI BRESCIA



COMUNE DI MAIRANO



COMPONENTE GEOLOGICA, IDROGEOLOGICA E SISMICA

DEL PIANO DI GOVERNO DEL TERRITORIO

D.G.R. n. 8/1566 del 22/12/2005

D.G.R. n. 8/7374 del 28/05/2008

(in attuazione dell'art. 57 della L.R. 12/2005)

ADOZIONE

Deliberazione C.C. ....

del .....

Scala:

1:10'000

Oggetto:

CARTA DELLA PERICOLOSITA' SISMICA LOCALE

Tavola:

3

Data:

Aprile 2010

STUDIO GEOLOGIA AMBIENTE

Dott. Geol. Laura Ziliani

Dott. Geol. Davide Gasparetti

Dott. Geol. Gianantonio Quassoli

Dott. Geol. Samuele Corradini

25123 Brescia - Via T. Olivelli, 5

Tel. 030 3771189; Fax 030 3778086

e-mail: info@studiogeologiaambiente.it

Disegnatore: Quassoli

Controllo: Ziliani

Cartella: C:\Documenti\Mairano\PGT\Tavole

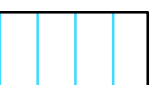
File: Tav 3.dgn

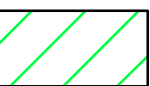
A termini di legge questo disegno è di proprietà dello Studio Geologia Ambiente. Vietata la riproduzione.




LEGENDA

AMPLIFICAZIONI LITOLOGICHE

- 

Z4a - Zona di pianura con presenza di depositi alluvionali e/o fluvio-glaciali granulari e/o coesivi generalmente ben addensati.
- 

Z4a - Zona di pianura con presenza di depositi alluvionali e/o fluvio-glaciali granulari e/o coesivi da poco a mediamente addensati in superficie e localmente con coperture limoso-argillose-torbose.
- 

Stendimenti dell'indagine geofisica sismica superficiale a rifrazione.

