








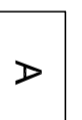
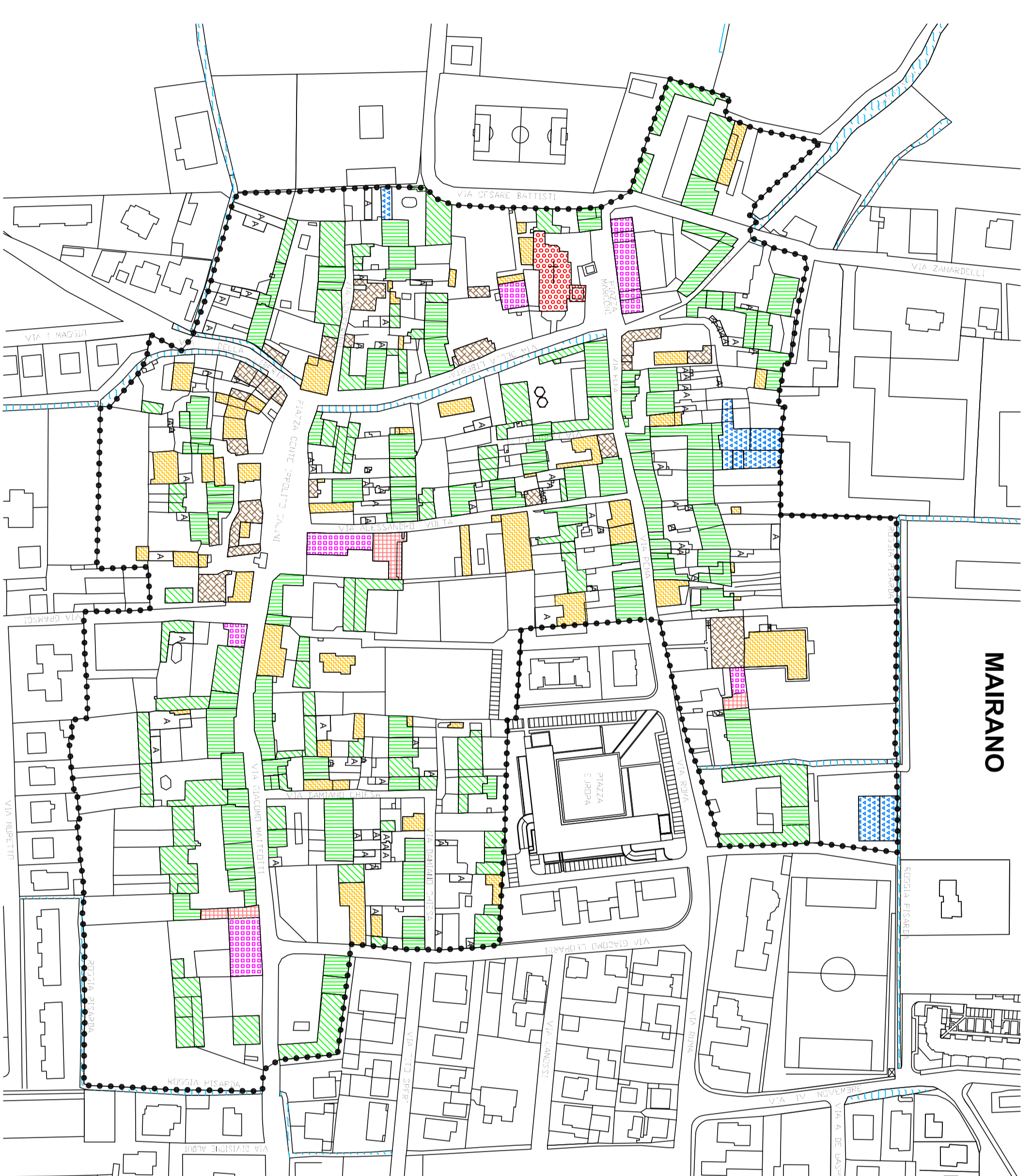


-  PERIMETRO NUCLEI ANTICHI
-  CHIESE
-  PALAZZI-CASE PADRONALI-CASE DI PREGIO
-  RUSTICI DI PALAZZI - CASE PADRONALI - CASE DI PREGIO
-  CASE A CORTE
-  RUSTICI DI CASE A CORTE
-  ALTRE TIPOLOGIE
-  EDILIZIA CONTEMPORANEA
-  CAPANNONI
-  CORPI ACCESSORI



MAIRANO

REGIONE LOMBARDA

PROVINCIA DI BRESCIA



COMUNE DI MAIRANO

PIANO DI GOVERNO DEL TERRITORIO

APPROVATO CON DELIBERA C.C. n. 2 del 15 GENNAIO 2011

PIANO DELLE REGOLE

TAVOLA 4

NUCLEI ANTICHI

Tipologie edilizie

SCALA 1:2000
DATA Luglio 2010 - Gennaio 2011

IL SINDACO

IL SEGRETARIO

GRUPPO DI LAVORO

- Dott. Arch. Pierfranco Rossetti (aspetti territoriali e urbanistici) - coordinatore
- Angelo Stradolini & Partners S.r.l. (aspetti socio-economici)
- Dott. Ing. Vincenzo Bononelli (aspetti della mobilità)
- Dott. Geol. Laura Ziliani (aspetti geologici litogeologici e sismici)
- Professione Ambiente Studio Associato (aspetti agronomici e ambientali)